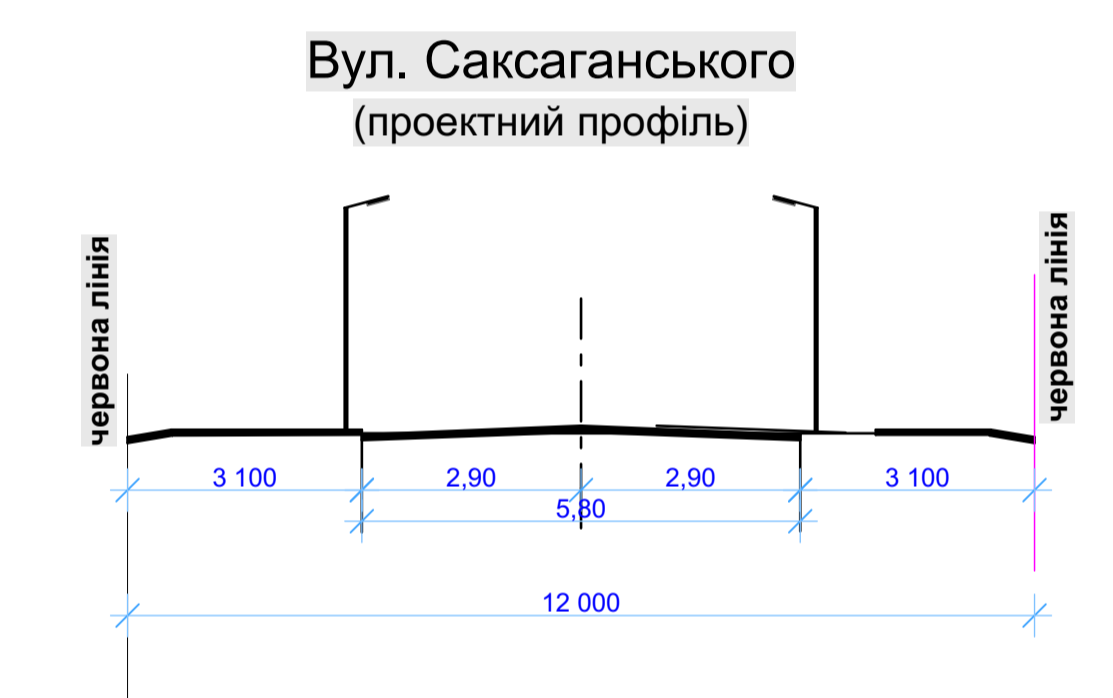
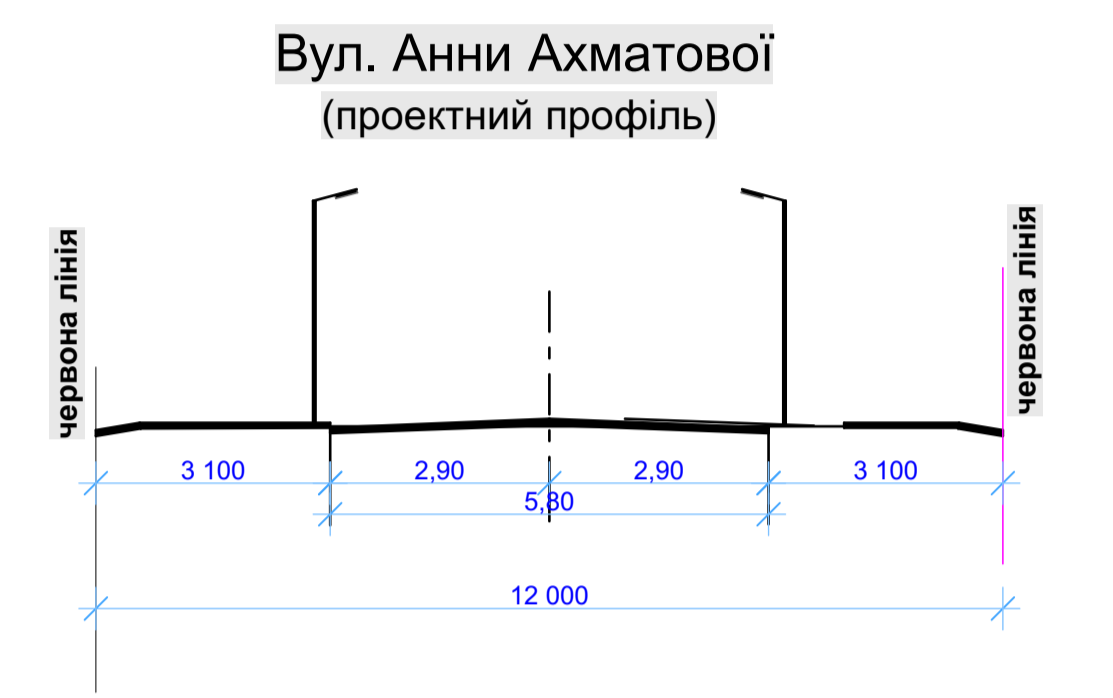
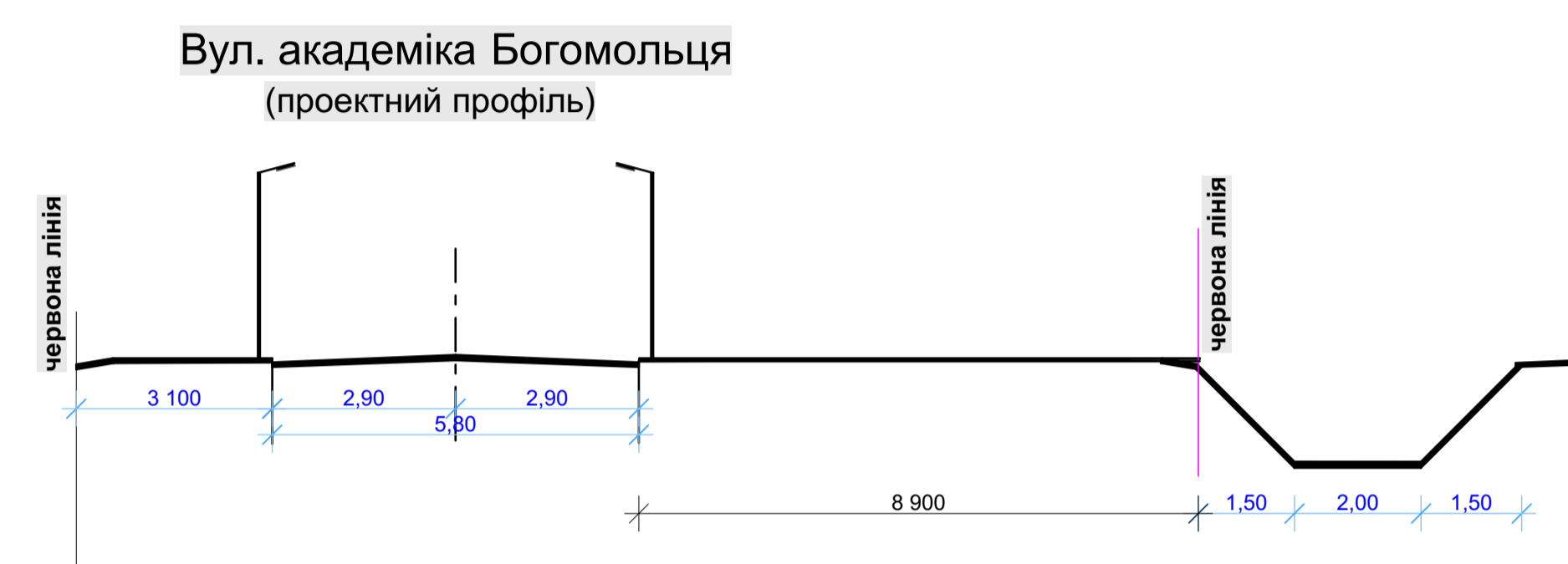
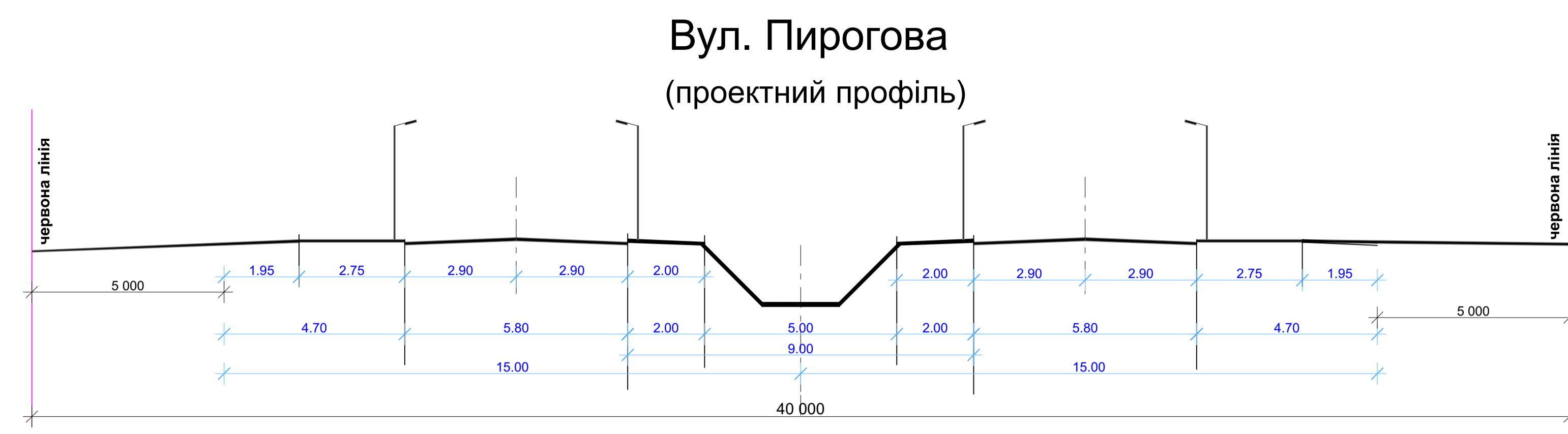


УМОВНІ ПОЗНАЧЕННЯ

Проектні	Проектні	Назва
[Yellow]		Територія житлової садибної забудови
[Yellow]		Територія житлової садибної забудови 2-х поверхів (+мансарда)
[Grey]		Територія міської ради
[Green]		Будівлі та споруди
[Orange]		Садибна житлова забудова
[Orange]	КН	Нежитлові будівлі
[Black]	[Black]	Дорога, вулиця <small>а) з твердим покриттям; б) ґрутова</small>
[Red]		Червоні лінії
[Dashed]		Межа кварталу проєктування
[Line]	нк	Напірний колектор
[Blue]		Водопровід
[Dashed]		Санітарно-захисна зона
[Dashed]		Охоронна зона
[Red]		ЛЕП в ґрунті
[T]		Опора лінії електропередачі

УМОВНІ ПОЗНАЧЕННЯ

Проектні	Будівлі	Назва
[Yellow]		Територія житлової садибної забудови
[Yellow]		Територія житлової садибної забудови 2-х поверхів (+мансарда)
[Grey]		Територія міської ради
[Orange]	88	Будівлі та споруди
Всього	88 Будівель	



ОСНОВНІ ТЕХНІКО-ЕКОНОМІЧНІ ПОКАЗНИКИ

№ п/п	Назва	Одиниця виміру	Показник
1	Територія в межах детального планування	га	24,5
2	Житлова територія (в тому числі під зеленими насадженнями, під житловими будинками, проїздами, автостоянками, господарчими майданчиками) в тому числі:		
	- садибна забудова	га	8,8
	- зелені насадження загального користування	га	5,3
	- вулиці, дороги, проїзди, площі, автомобільні стоянки	га	2,1
3	Незабудовані території		
	- землі сільськогосподарського будівництва	-	-
	- водні поверхні (канал)	га	1,3
4	Чисельність населення	Чол.	264
	- садибна забудова	будинків	88
5	Громадські будівлі:	га	1,8
	Супермаркет та магазин непродовольчих товарів	кв.м.	300
	Магазин непродовольчих товарів	кв.м.	300
	разом	кв.м.	600
	Кафе	кв.м.	250
	Продуктовий магазин	кв.м.	100
	Магазин господарчих товарів	кв.м.	100
	Дитяча дошкільна установа	га	1,1
	Загальноосвітня школа	га	3,2
	Транспорт		
6	Протяжність магістральних вулиць	км	3,9
7	Санітарна зона, інженерні споруди	га	0,9
8	Кількість місць для інфраструктури	Маш/місць	37
9	Всього машиномісць	Маш/місць	37
10	Теплопостачання		
	Сумарна теплова потужність	КВт	894,12
11	Газопостачання		
	Годинне споживання газу	Куб.м/год	
12	Водопостачання		
	Водоспоживання, всього	Куб.м/добу	39,5
13	Каналізація		
	Сумарний об'єм стічних вод	Куб.м/добу	39,5
14	Електропостачання		
	Споживання сумарне	кВт	939

Таблиця поперечних перерізів вулиць

№ п/п	Назва вулиць	Ширина в червоних лініях М
1	Вулиця Саксаганського	12
2	Вулиця Пирогова	12
3	Вулиця Анни Ахматової	12
4	Вулиця	10

Зм.	Кільк.	Арх.	Народ.	Підп.	Дата	Детальний план території, обмеженої вулицями Саксаганського, Пирогова, Анни Ахматової та Академіка Богомольця в м. Борисполі			
Архітектор	Косак	Арх.	Ваховський			Детальний план території	Стадія	Арх.	Арх.
Інженер	Шапіро					Проектний генплан М 1:2000	ДПТ	3	13
						Архітектурне бюро "Базис"			